



Общество с ограниченной ответственностью

«Символ Про»

Проектирование. Изыскания. Строительство.

Адрес: 420061, г. Казань,
ул. Николая Ершова, д. 18, пом. 1114
Тел.: +7 (843) 202-21-10
Эл. почта: info@simvol-pro.ru
ИНН/КПП : 1660292305/165501001
ОГРН : 1171690035660

Заказчик – КОГКУ «Дорожный комитет Кировской области»

***«Реконструкция автомобильной дороги Киров Котлас –
Архангельск с подъездами: к пгт Опарино, к пос.
Альмеж, к пос. Скрябино, участок Пинюг – Скрябино в
Кировской области»***

ПРОЕКТНАЯ ДОКУМЕНТАЦИЯ

Проект планировки территории. Основная часть

2225 – ППТ 1

Том 1

2023 год

*Общество с ограниченной ответственностью
«Символ Про»*

*«Реконструкция автомобильной дороги Киров
Котлас – Архангельск с подъездами: к пгт
Опарино, к пос. Альмеж, к пос. Скрябино,
участок Пинюг – Скрябино в Кировской
области»*

ПРОЕКТНАЯ ДОКУМЕНТАЦИЯ

Проект планировки территории. Основная часть

2225 – ППТ 1

Том 1

Генеральный директор

М. Р. Халиуллин

Главный инженер проекта

Е.К.Шайдуллина

2023 год

Взам. инв. №	
Подпись и дата	
Инв. № подл	

Обозначение	Наименование	Примечание
	и. Информация о необходимости осуществления мероприятий по защите территории от чрезвычайных ситуаций природного и техногенного характера, в том числе по обеспечению пожарной безопасности и гражданской обороне.	

Изм. № подл.	Взам. инв. №
Подп. и дата	

						2225-ППТ 1.С	Лист
							2
Изм.	Кол.уч.	Лист	№ док.	Подп.	Дата		

«Реконструкция автомобильной дороги Киров Котлас – Архангельск с подъездами: к пгт Опарино, к пос. Альмеж, к пос. Скрябино, участок Пинюг – Скрябино в Кировской области»

№ тома	Обозначение	Наименование	Примечание
1	2	3	4
Проект планировки территории. Основная часть			
1	2225 - ППТ 1	Раздел 1. «Проект планировки территории. Графическая часть»	
		Раздел 2. «Положение о размещение линейных объектов. Пояснительная записка»	
Материалы по обоснованию проекта планировки территории.			
2	2225 - ППТ 2	Раздел 3. « Материалы по обоснованию проекта планировки территории. Графическая часть»	
		Раздел 4. « Материалы по обоснованию проекта планировки территории. Пояснительная записка»	
Проект межевания территории. Основная часть			
3	2225 - ПМТ 1	Раздел 5. «Проект межевания территории. Пояснительная записка»	
		Раздел 6. « Проект межевания территории. Графическая часть »	
Материалы по обоснованию проекта межевания территории.			
4	2225 - ПМТ 2	Раздел 7. « Материалы по обоснованию проекта межевания территории. Графическая часть »	

Согласовано

Взам. инв. №

Подп. и дата

Инв. № подл.

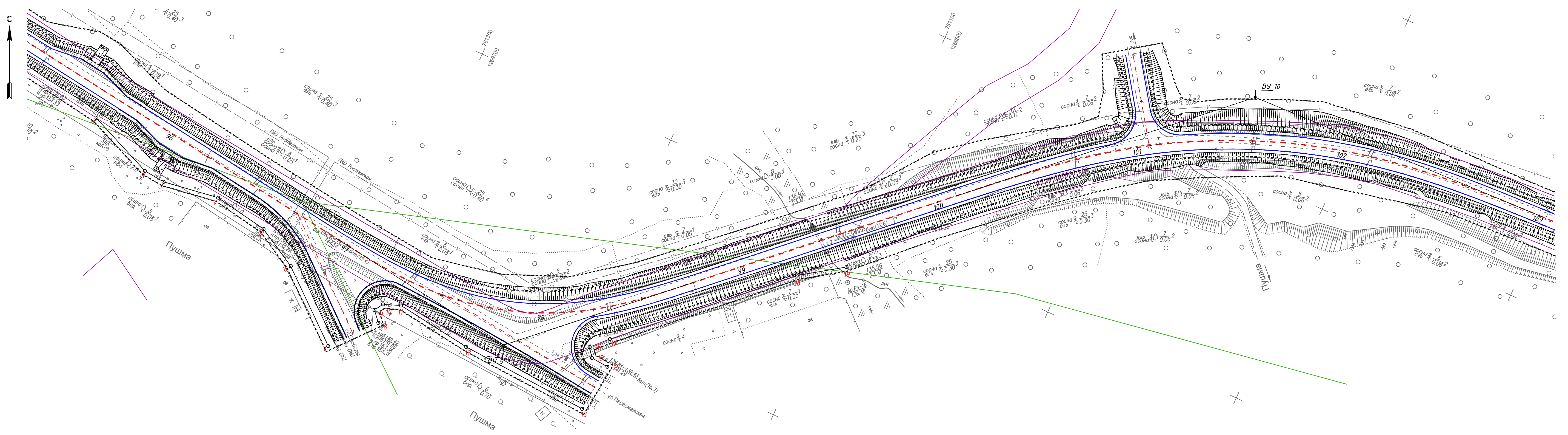
2225– СП

Изм.	Кол.уч.	Лист	№ док.	Подп.	Дата
ГИП		Шайдулина Е.К.			

*Состав проектной
документации*

Стадия	Лист	Листов
П		1
ООО «Символ Про»		

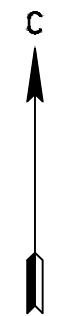
Согласовано:
 Подп. и дата
 Инв. и подл.



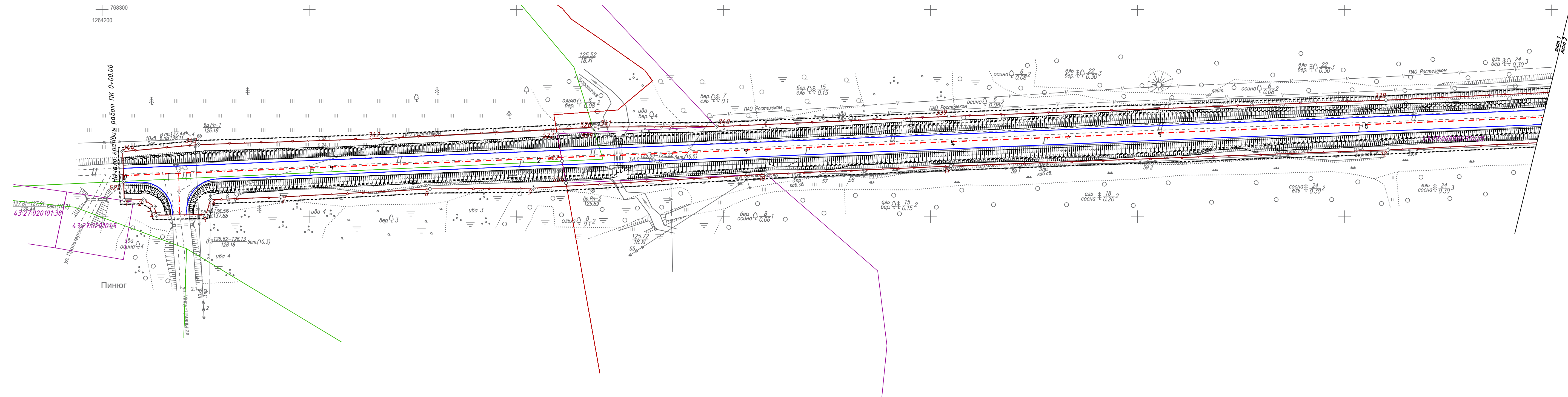
Условные обозначения

- граница территории, в отношении которой осуществляется подготовка проекта планировки
- граница существующих кадастровых кварталов, учтенных в Едином государственном реестре
- 16:22:130101:250 - номер кадастрового участка
- граница существующих земельных участков, учтенных в Едином государственном реестре
- назначаемые красные линии
- 13 ⊕ - поворотные точки красных линий
- ось проектируемой трассы
- кромка проезжей части
- БР100.20.08
- БР100.30.15

2225-ППТ1-1					
Реконструкция автомобильной дороги Киров Котлас - Архангельск с подъездами: к пгт Опарино, к пос. Альмеж, к пос. Скрядино, участок Пинюг - Скрядино в Кировской области					
Изм.	Кол.уч.	Лист	№ док.	Подп.	Дата
Разраб.	Сиразов Н.Н.				
Проверил	Ясинская О.Р.				
Проект планировки территории Графическая часть				Стадия	Лист
				П	1
Чертеж красных линий М 1:1000				ООО "Символ Про"	
Н.контр.	Ясинская О.Р.				
ГИП	Шайдуллина Е.К.				




768300
1264200



Условные обозначения

- ▽— - граница зоны планируемого размещения линейного объекта
- 13 ◊ - номер характерных точек границы зоны планируемого размещения линейного объекта
- - граница существующих земельных участков, учтенных в Едином государственном реестре
- - граница существующих кадастровых кварталов, учтенных в Едином государственном реестре
- - - - - - граница территории, в отношении которой осуществляется подготовка проекта планировки
- 16.22.130101.250 - номер кадастрового участка
- - - - - - ось проектируемой трассы
- - кромка проезжей части
- - - - - - БР100.20.08
- - - - - - БР100.30.15


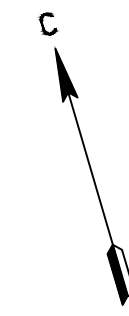
Схема расположения листов



Согласовано:	
Взам. инв. №	
Подп. и дата	
Инв. № подл.	

2225-ППТ1-2					
Реконструкция автомобильной дороги Киров Котлас - Архангельск с подъездами: к пгт Опарино, к пос. Альмеж, к пос. Скрядино, участок Пинюг - Скрядино в Кировской области					
Изм.	Кол.уч.	Лист	№ док.	Подп.	Дата
Разраб.	Сиразов Н.Н.				
Проверил	Ясинская О.Р.				
Проект планировки территории Графическая часть				Стадия	Лист
Чертёж границ зон планируемого размещения линейных объектов				П	1
М1:1000				Листов	
ООО "Символ Про"					
Н.контр.	Ясинская О.Р.				
ГИП	Шайдуллина Е.К.				


Инв. N подл. Подп. и дата. Взам. инв. N. Согласовано:




Условные обозначения

- граница зоны планируемого размещения линейного объекта
- 13 - номер характерных точек границы зоны планируемого размещения линейного объекта
- граница существующих земельных участков, учтенных в Едином государственном реестре
- граница существующих кадастровых кварталов, учтенных в Едином государственном реестре
- граница территории, в отношении которой осуществляется подготовка проекта планировки
- 16:22:130101:250 - номер кадастрового участка
- ось проектируемой трассы
- крайка проезжей части
- БР100.20.08
- БР100.30.15

Схема расположения листов



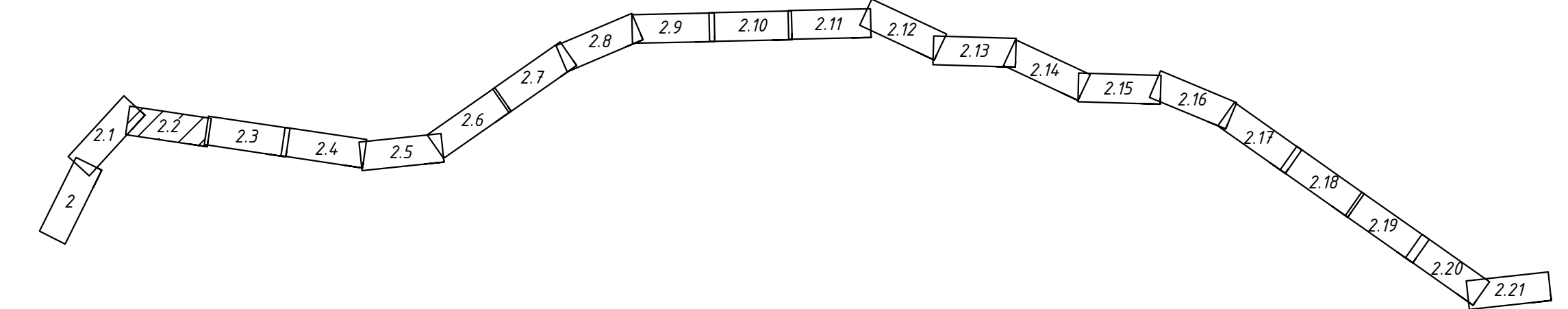
Согласовано:
 Взам. инв. №
 Подп. и дата
 Инв. № подл.



Условные обозначения

- граница зоны планируемого размещения линейного объекта
- номер характерных точек границы зоны планируемого размещения линейного объекта
- граница существующих земельных участков, учтенных в Едином государственном реестре
- граница существующих кадастровых кварталов, учтенных в Едином государственном реестре
- граница территории, в отношении которой осуществляется подготовка проекта планировки
- 16:22:130101:250 - номер кадастрового участка
- ось проектируемой трассы
- кромка проезжей части
- БР100.20.08
- БР100.30.15

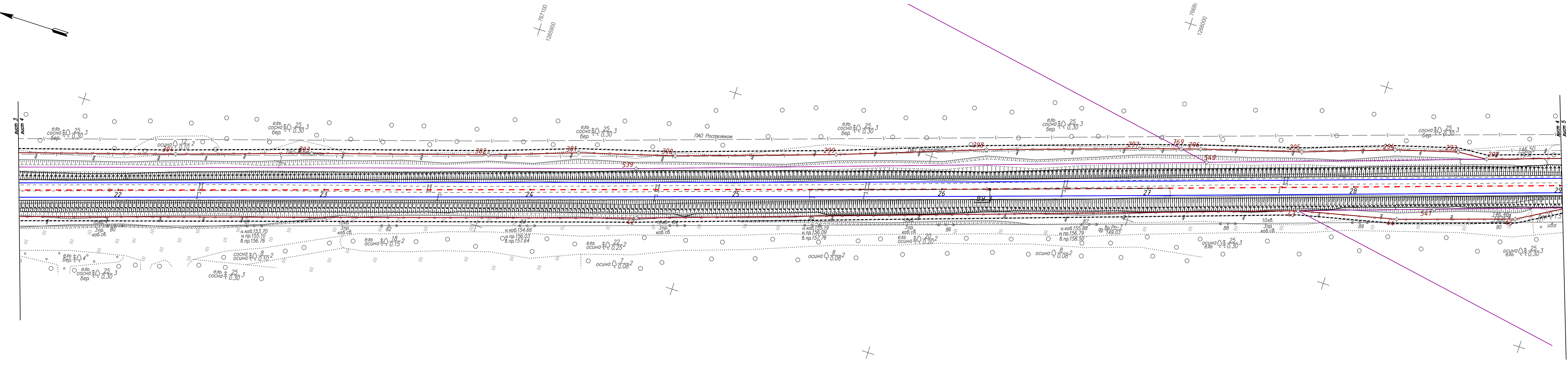
Схема расположения листов



Изм.	Кол.ч	Лист	Ндок.	Подп.	Дата

2225-ППТ1-2

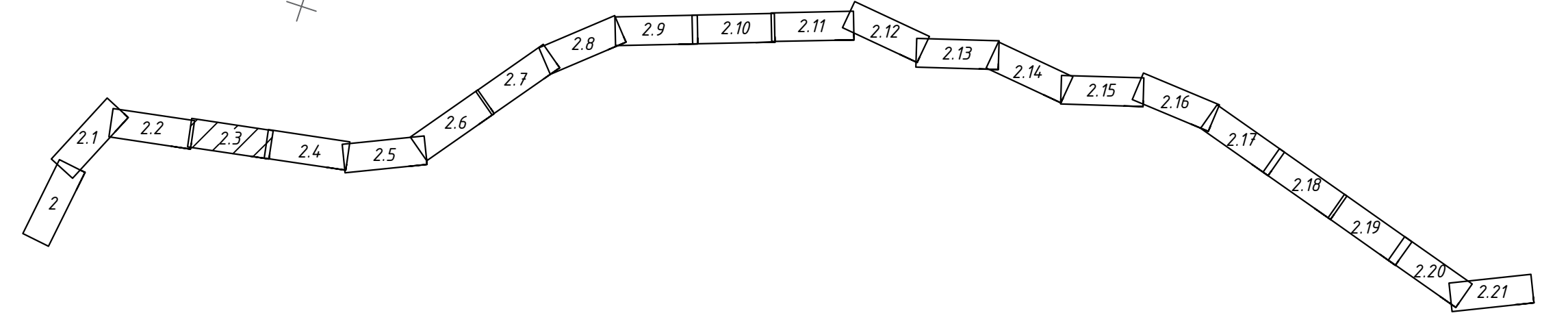
Инв. № подл. Подп. и дата. Взам. инв. №. Согласовано:



Условные обозначения

- граница зоны планируемого размещения линейного объекта
- 13 - номер характерных точек границы зоны планируемого размещения линейного объекта
- граница существующих земельных участков, учтенных в Едином государственном реестре
- граница существующих кадастровых кварталов, учтенных в Едином государственном реестре
- граница территории, в отношении которой осуществляется подготовка проекта планировки
- 16:22:130101:250 - номер кадастрового участка
- ось проектируемой трассы
- кромка проезжей части
- БР100.20.08
- БР100.30.15

Схема расположения листов

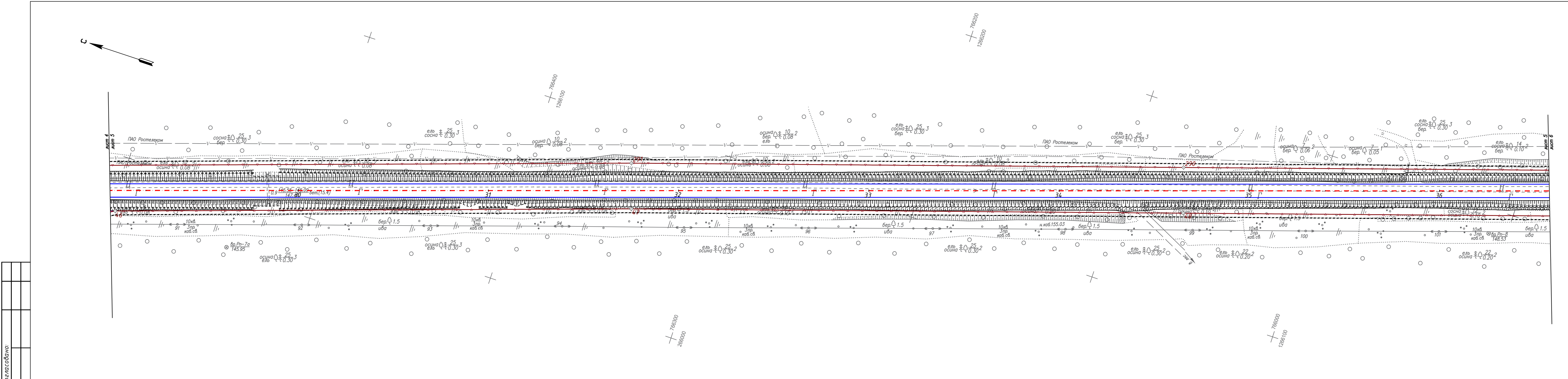


Согласовано:

Взам. инв. №

Подп. и дата


Инв. № подл.



Условные обозначения

- граница зоны планируемого размещения линейного объекта
- номер характерных точек границы зоны планируемого размещения линейного объекта
- граница существующих земельных участков, учтенных в Едином государственном реестре
- граница существующих кадастровых кварталов, учтенных в Едином государственном реестре
- граница территории, в отношении которой осуществляется подготовка проекта планировки
- ось проектируемой трассы
- кромка проезжей части
- БР100.20.08
- БР100.30.15
- номер кадастрового участка 16:22:130101:250


Схема расположения листов



Изм.	Кол.ч	Лист	Ндок.	Подп.	Дата

2225-ППТ1-2

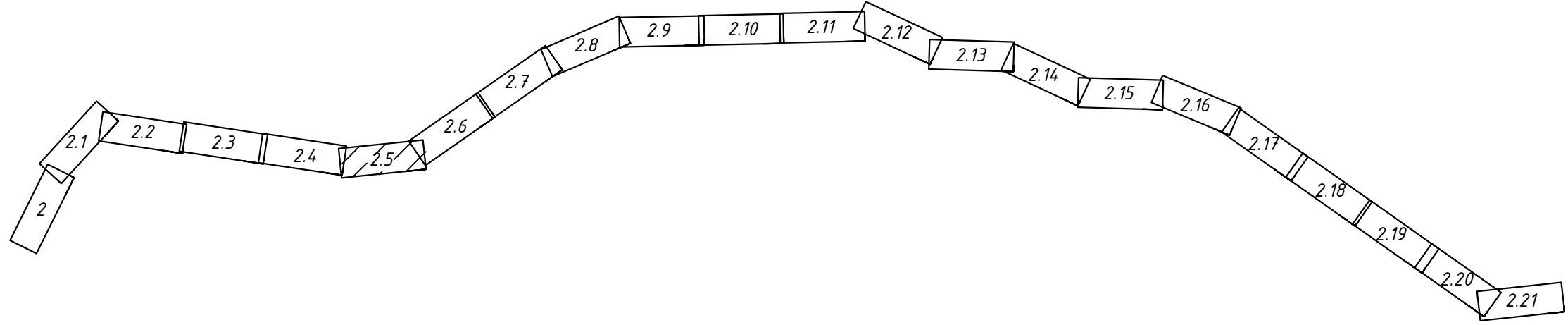
Согласовано:
 Взам. инв. №
 Подп. и дата
 Инв. № подл.

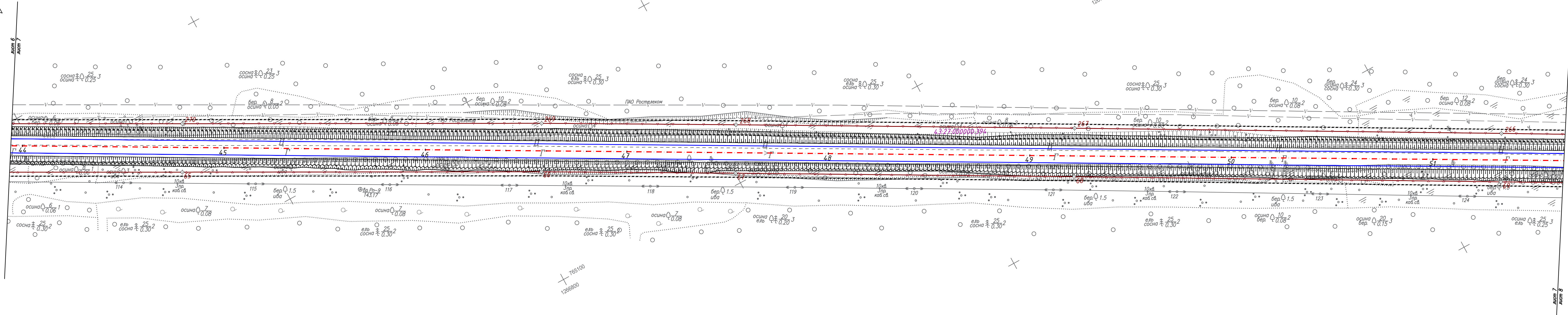



Условные обозначения

- граница зоны планируемого размещения линейного объекта
- 13 - номер характерных точек границы зоны планируемого размещения линейного объекта
- граница существующих земельных участков, учтенных в Едином государственном реестре
- граница существующих кадастровых кварталов, учтенных в Едином государственном реестре
- граница территории, в отношении которой осуществляется подготовка проекта планировки
- 16.22.130101.250 - номер кадастрового участка
- ось проектируемой трассы
- кромка проезжей части
- БР100.20.08
- БР100.30.15

Схема расположения листов






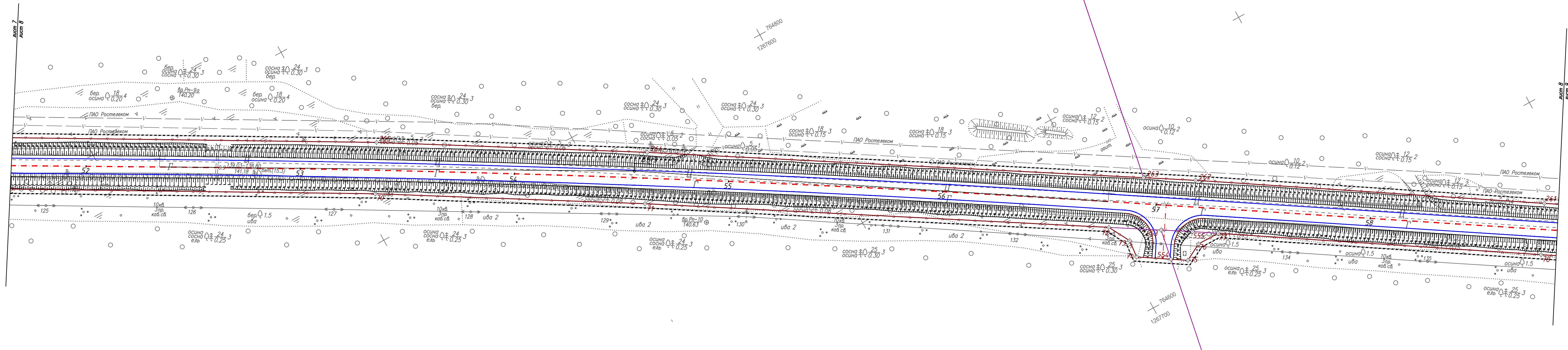
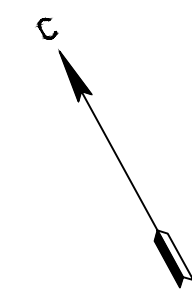
Условные обозначения

- | | | | |
|----|---|------------------|------------------------------|
| | - граница зоны планируемого размещения линейного объекта | 16:22:130101:250 | - номер кадастрового участка |
| 13 | - номер характерных точек границы зоны планируемого размещения линейного объекта | | - ось проектируемой трассы |
| | - граница существующих земельных участков, учтенных в Едином государственном реестре | | - кромка проезжей части |
| | - граница существующих кадастровых кварталов, учтенных в Едином государственном реестре | | - БР100.20.08 |
| | - граница территории, в отношении которой осуществляется подготовка проекта планировки | | - БР100.30.15 |

Схема расположения листов

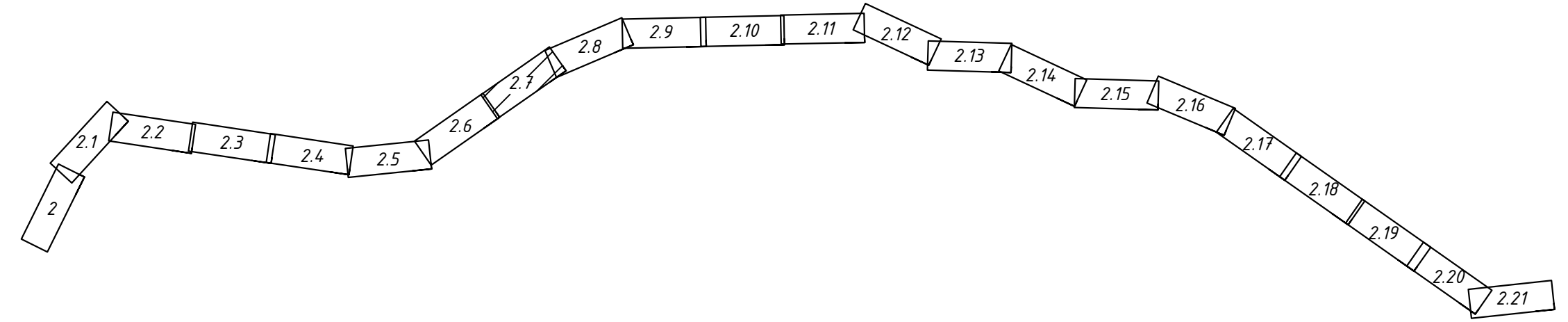


Согласовано:	
Взам. инв. №	
Подп. и дата	
Инв. № подл.	



- граница зоны планируемого размещения линейного объекта
- номер характерных точек границы зоны планируемого размещения линейного объекта
- граница существующих земельных участков, учтенных в Едином государственном реестре
- граница существующих кадастровых кварталов, учтенных в Едином государственном реестре
- граница территории, в отношении которой осуществляется подготовка проекта планировки
- номер кадастрового участка
- ось проектируемой трассы
- кромка проезжей части
- БР100.20.08
- БР100.30.15

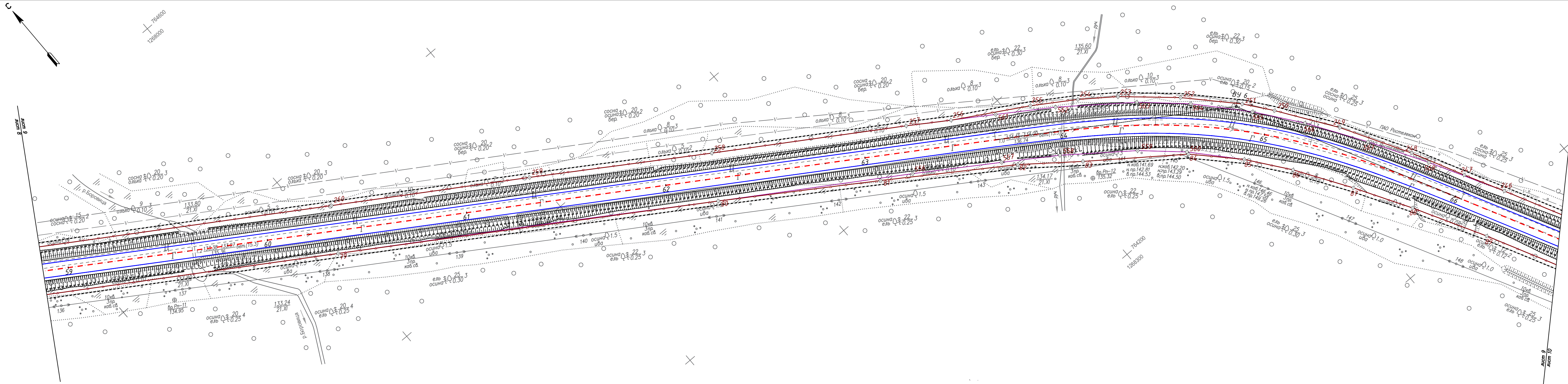
Схема расположения листов



Согласовано:	
Взам. инв. №	
Подп. и дата	
Инв. № подл.	

Изм.	Кол.ч	Лист	Ндок.	Подп.	Дата

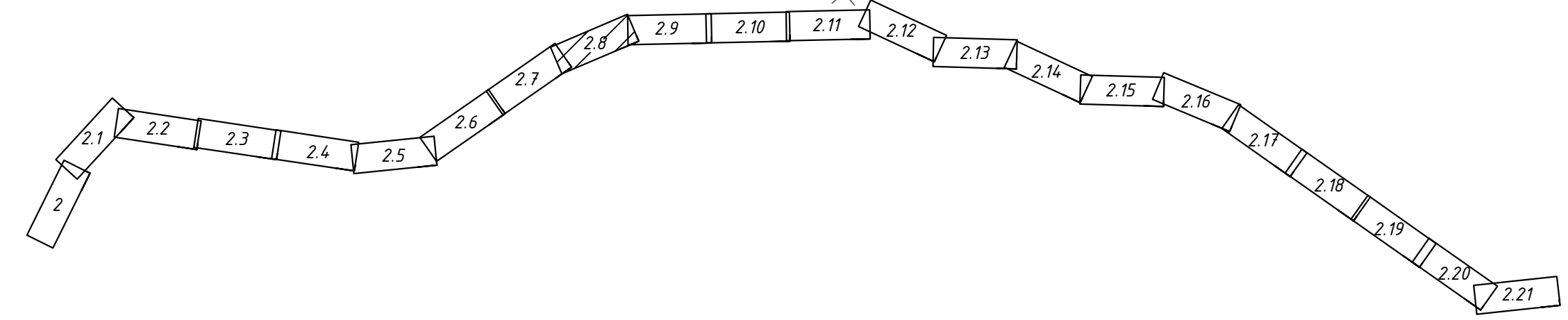
2225-ППТ1-2



Условные обозначения

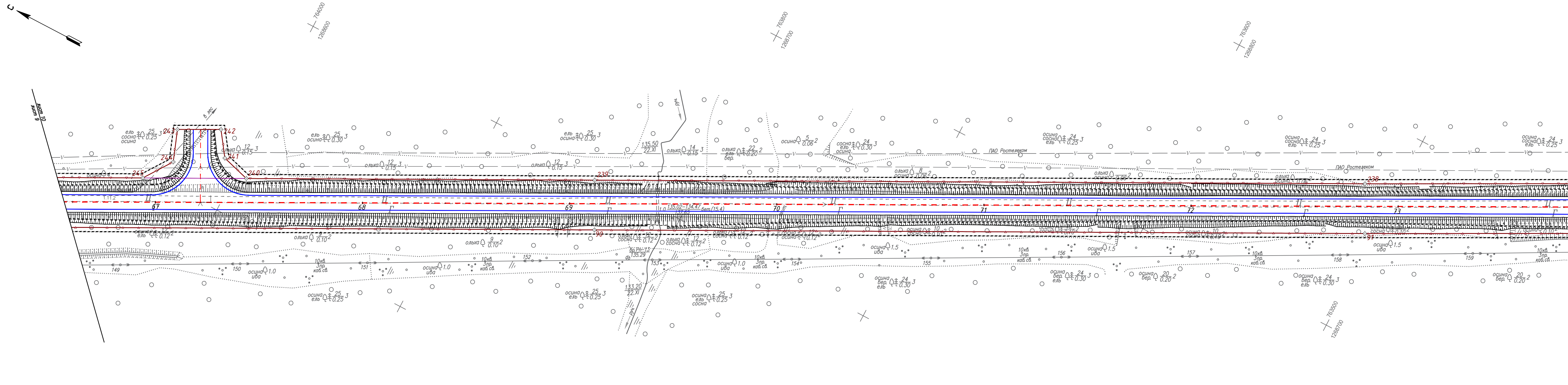
- граница зоны планируемого размещения линейного объекта
- 13 - номер характерных точек границы зоны планируемого размещения линейного объекта
- граница существующих земельных участков, учтенных в Едином государственном реестре
- граница существующих кадастровых кварталов, учтенных в Едином государственном реестре
- граница территории, в отношении которой осуществляется подготовка проекта планировки
- 16:22:130101:250 - номер кадастрового участка
- ось проектируемой трассы
- кромка проезжей части
- БР100.20.08
- БР100.30.15

Схема расположения листов



Инв. N подл. Подп. и дата. Взам. инв. N. Согласовано:

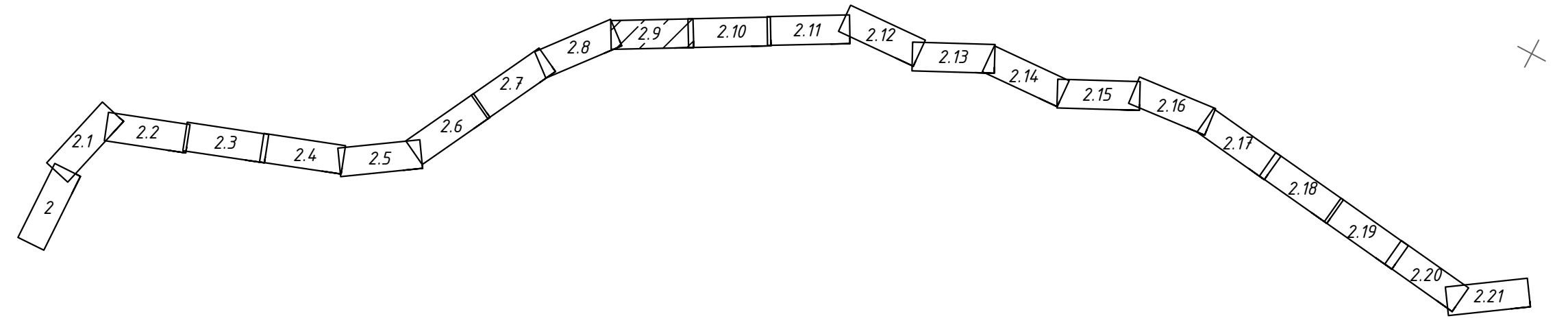
Согласовано:
 Инв. № подл.
 Подп. и дата
 Взам. инв. №



Условные обозначения


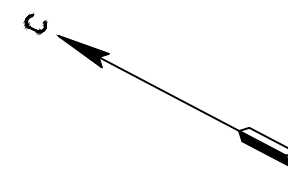
- граница зоны планируемого размещения линейного объекта
- номер характерных точек границы зоны планируемого размещения линейного объекта
- граница существующих земельных участков, учтенных в Едином государственном реестре
- граница существующих кадастровых кварталов, учтенных в Едином государственном реестре
- граница территории, в отношении которой осуществляется подготовка проекта планировки
- ось проектируемой трассы
- кромка проезжей части
- БР100.20.08
- БР100.30.15
- номер кадастрового участка

Схема расположения листов



Изм.	Кол.ч	Лист	Ндк.	Подп.	Дата

2225-ППТ1-2

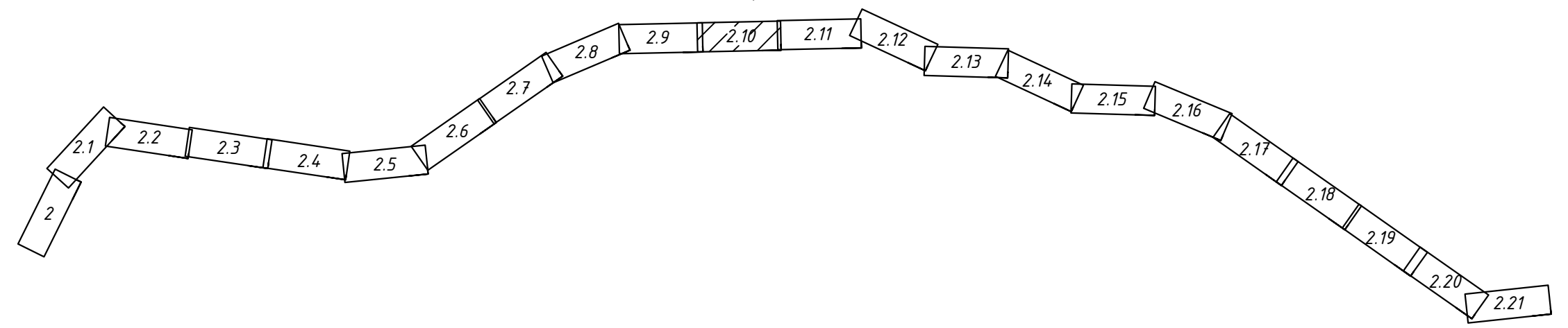


Согласовано:	
Взам. инв. N	
Подп. и дата	
Инв. N подл.	

Условные обозначения

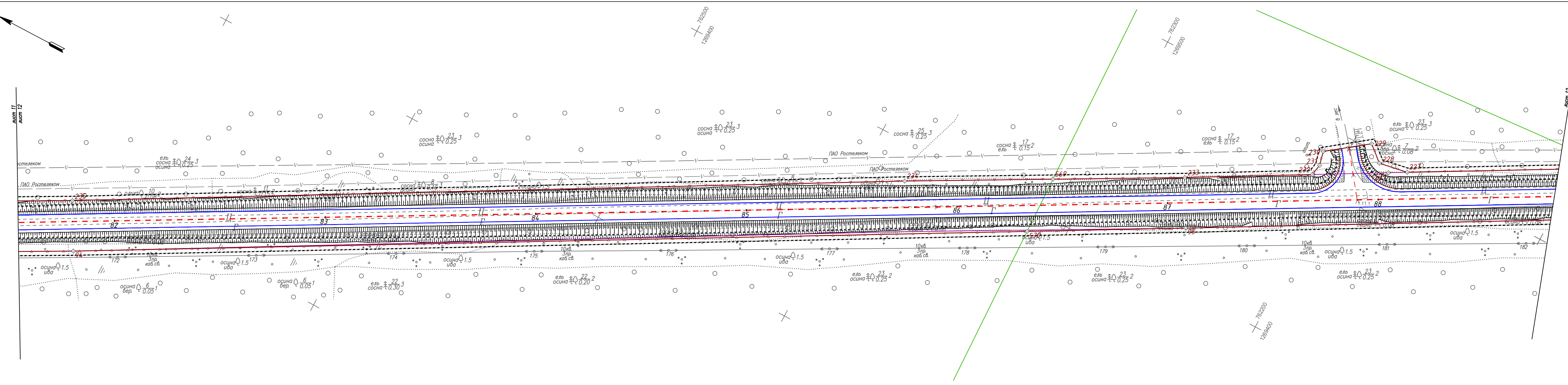
- граница зоны планируемого размещения линейного объекта
- 13 - номер характерных точек границы зоны планируемого размещения линейного объекта
- граница существующих земельных участков, учтенных в Едином государственном реестре
- граница существующих кадастровых кварталов, учтенных в Едином государственном реестре
- граница территории, в отношении которой осуществляется подготовка проекта планировки
- 16:22:130101:250 - номер кадастрового участка
- ось проектируемой трассы
- кромка проезжей части
- БР100.20.08
- БР100.30.15

Схема расположения листов



Изм.	Кол.ч	Лист	Ндок.	Подп.	Дата	2225-ППТ1-2	Лист
							11

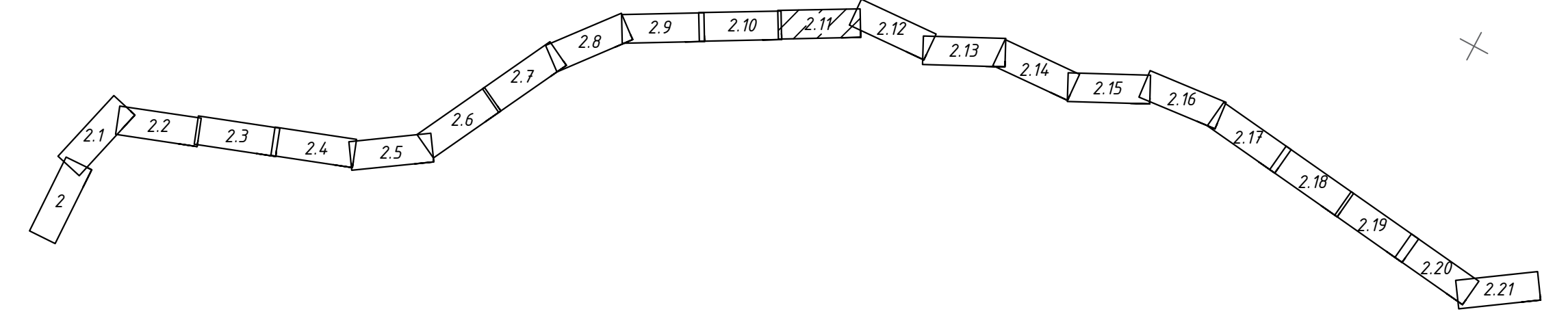
Согласовано:
 Взам. инв. №
 Подп. и дата
 Инв. № подл.



Условные обозначения

- граница зоны планируемого размещения линейного объекта
- номер характерных точек границы зоны планируемого размещения линейного объекта
- граница существующих земельных участков, учтенных в Едином государственном реестре
- граница существующих кадастровых кварталов, учтенных в Едином государственном реестре
- граница территории, в отношении которой осуществляется подготовка проекта планировки
- номер кадастрового участка
- ось проектируемой трассы
- кромка проезжей части
- БР100.20.08
- БР100.30.15

Схема расположения листов



Инв. N подл. Подп. и дата. Взам. инв. N. Согласовано:

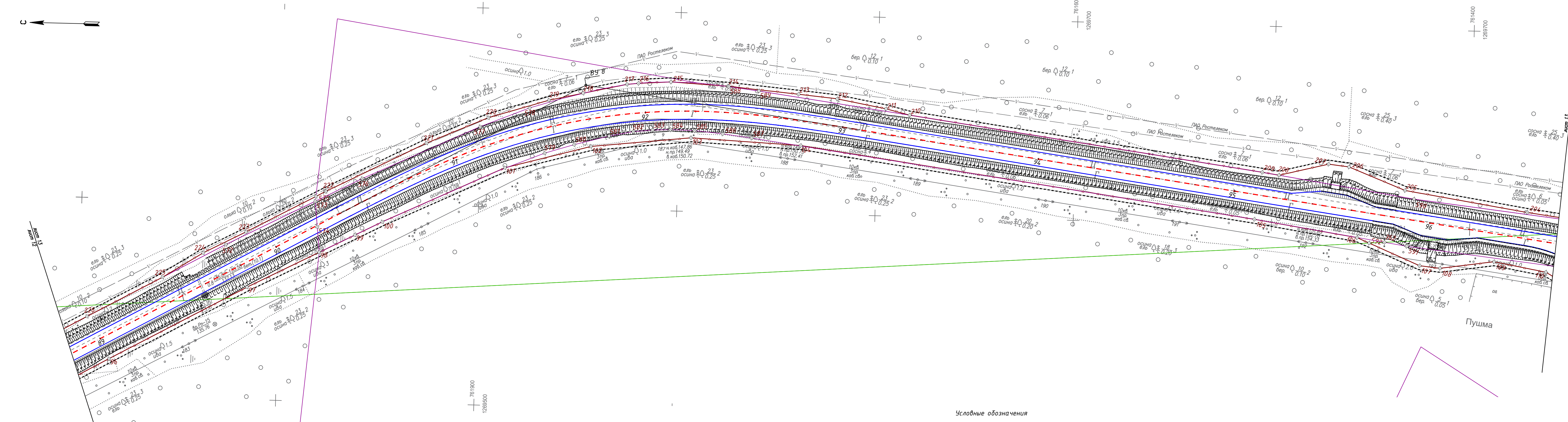

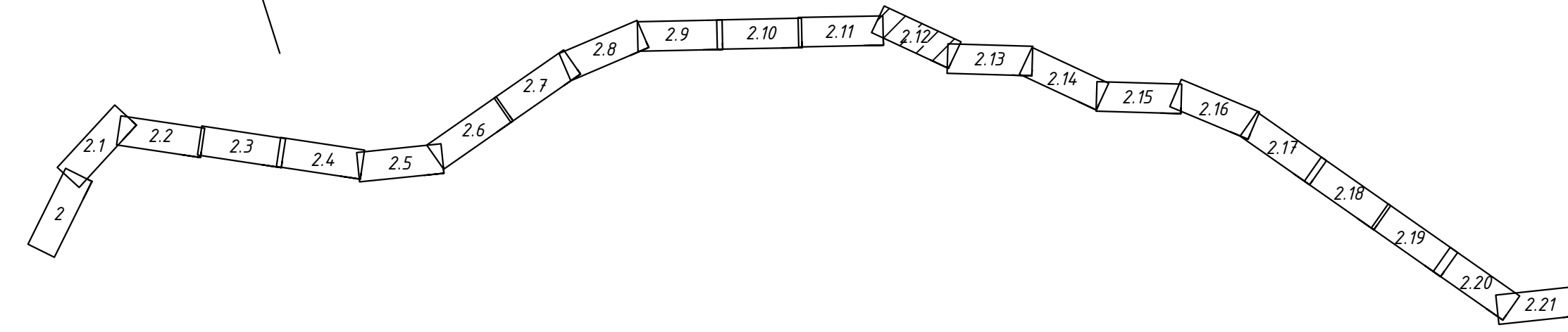


Схема расположения листов



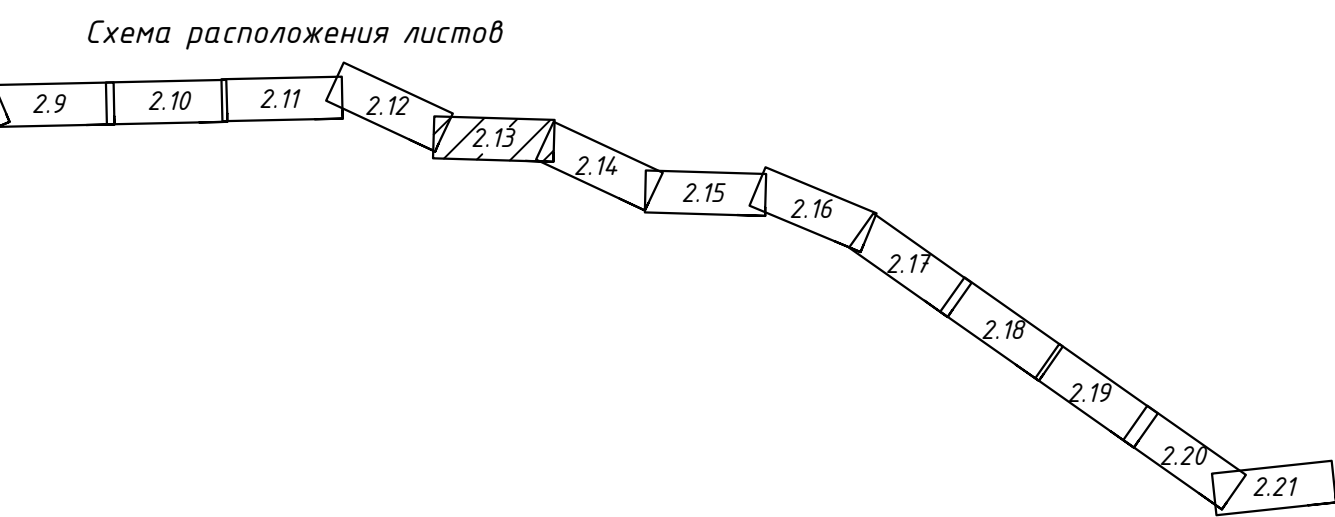
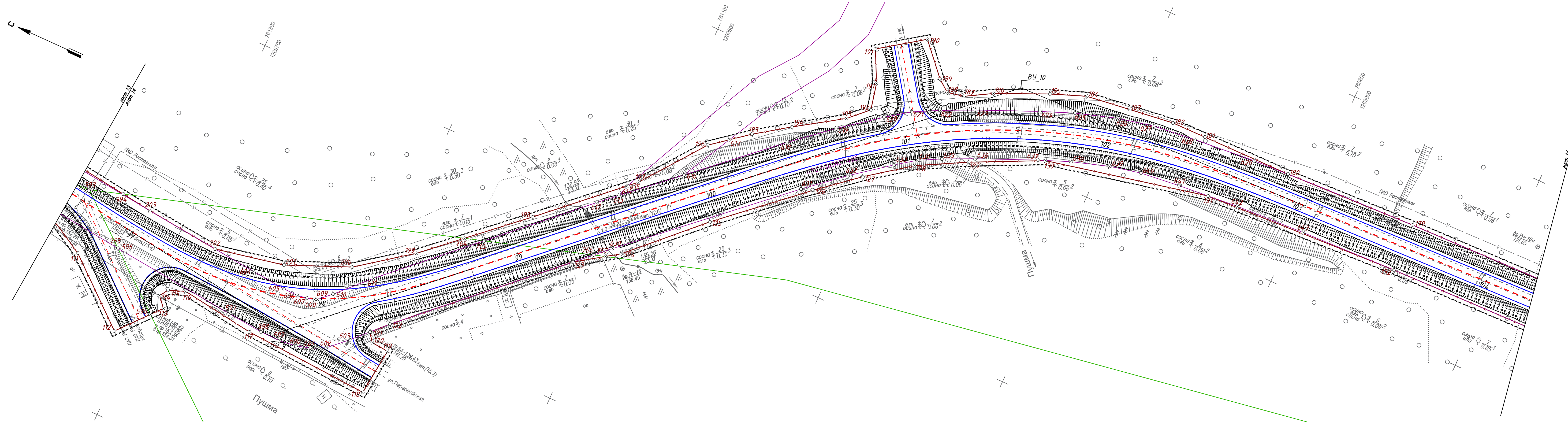
Условные обозначения

- граница зоны планируемого размещения линейного объекта
- номер характерных точек границы зоны планируемого размещения линейного объекта
- граница существующих земельных участков, учтенных в Едином государственном реестре
- граница существующих кадастровых кварталов, учтенных в Едином государственном реестре
- граница территории, в отношении которой осуществляется подготовка проекта планировки
- ось проектируемой трассы
- кромка проезжей части
- БР100.20.08
- БР100.30.15
- номер кадастрового участка

Изм.	Кол.ч	Лист	Ндок.	Подп.	Дата

2225-ППТ1-2

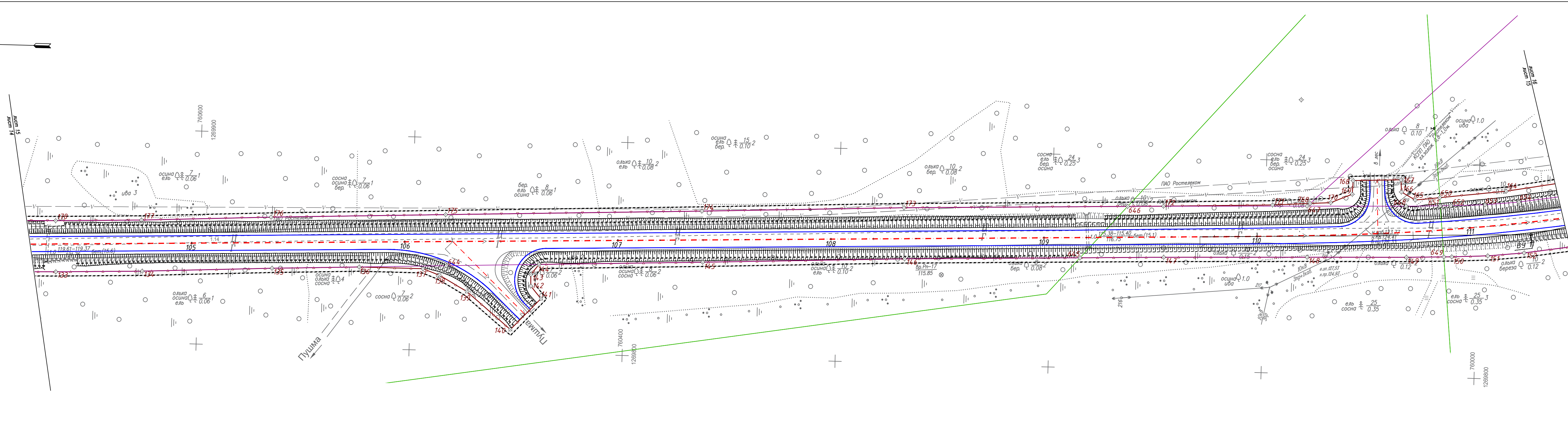

Инв. N подл.	Подп. и дата	Взам. инв. N	Согласовано:



Условные обозначения

- граница зоны планируемого размещения линейного объекта
- 13 φ - номер характерных точек границы зоны планируемого размещения линейного объекта
- граница существующих земельных участков, учтенных в Едином государственном реестре
- граница существующих кадастровых кварталов, учтенных в Едином государственном реестре
- граница территории, в отношении которой осуществляется подготовка проекта планировки
- 16.22:130101.250 - номер кадастрового участка
- ось проектируемой трассы
- кромка проезжей части
- БР100.20.08
- БР100.30.15

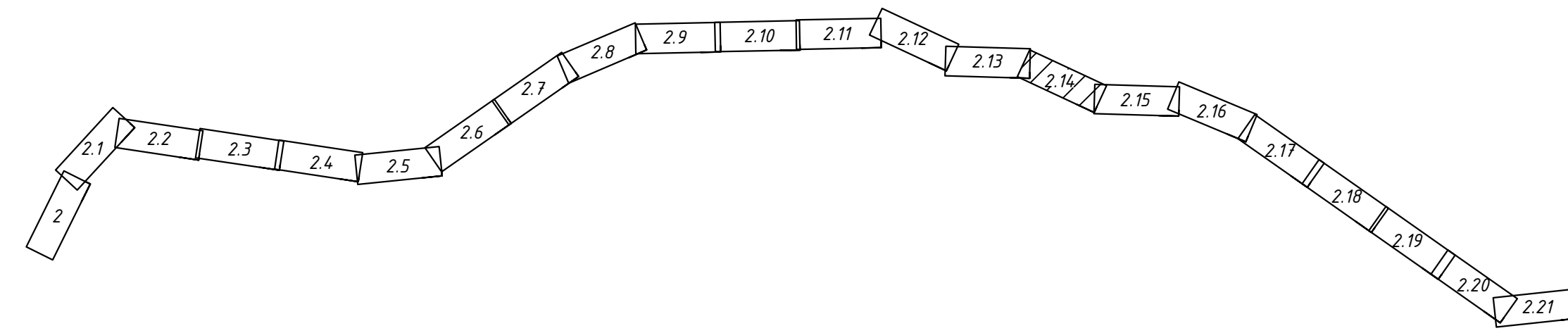
Изм.	Кол.ч	Лист	Ндок.	Подп.	Дата	2225-ППТ1-2	Лист
							14



Условные обозначения

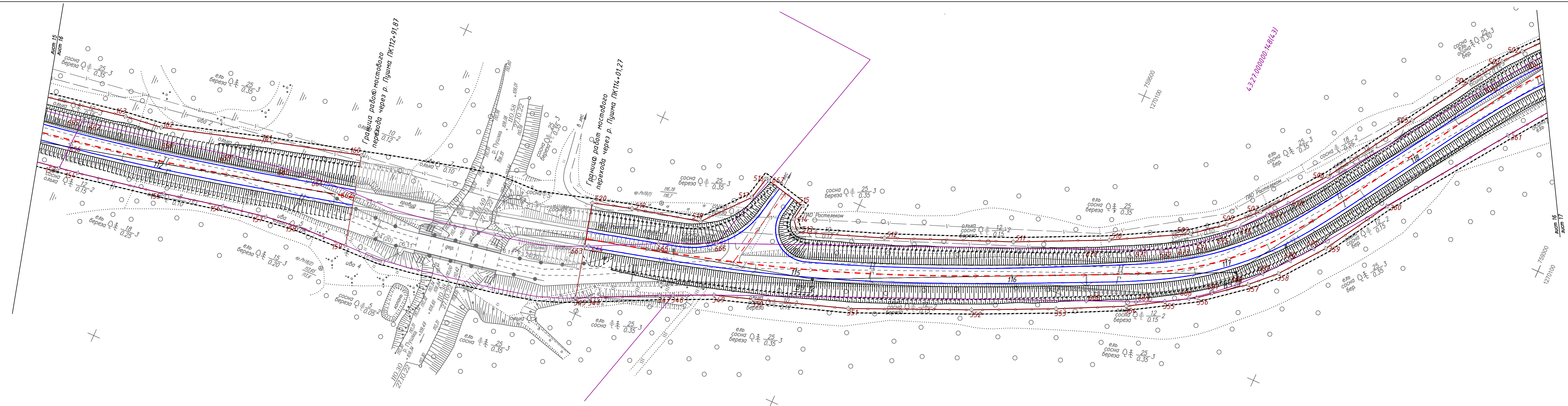
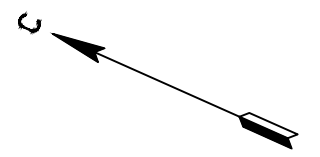
- граница зоны планируемого размещения линейного объекта
- номер характерных точек границы зоны планируемого размещения линейного объекта
- граница существующих земельных участков, учтенных в Едином государственном реестре
- граница существующих кадастровых кварталов, учтенных в Едином государственном реестре
- граница территории, в отношении которой осуществляется подготовка проекта планировки
- ось проектируемой трассы
- кромка проезжей части
- БР100.20.08
- БР100.30.15
- 16:22:130101:250 - номер кадастрового участка

Схема расположения листов



Изм.	Кол.ч	Лист	Ндок.	Подп.	Дата

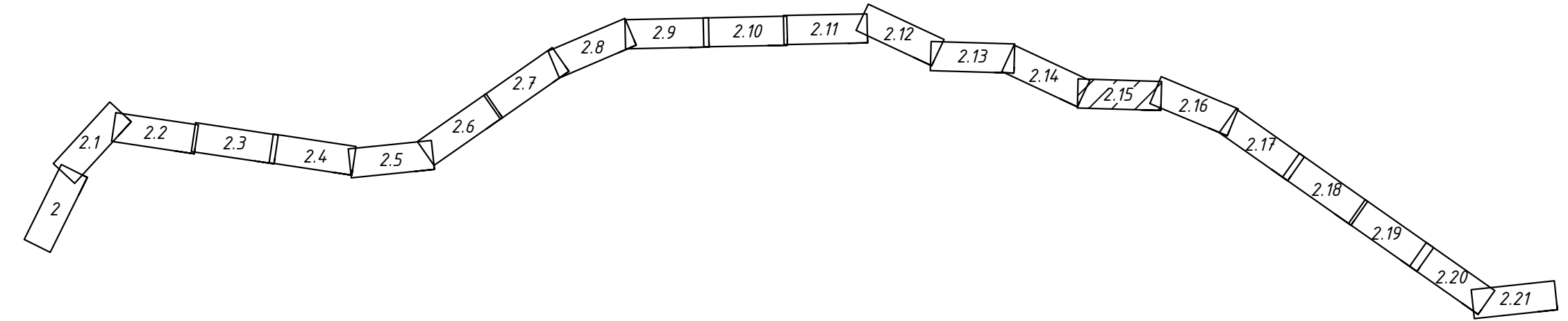
2225-ППТ1-2



Условные обозначения

- ▽— - граница зоны планируемого размещения линейного объекта
- 13 ◊ - номер характерных точек границы зоны планируемого размещения линейного объекта
- - граница существующих земельных участков, учтенных в Едином государственном реестре
- - граница существующих кадастровых кварталов, учтенных в Едином государственном реестре
- - - - - - граница территории, в отношении которой осуществляется подготовка проекта планировки
- 16.22.130101.250 - номер кадастрового участка
- - - - - - ось проектируемой трассы
- - кромка проезжей части
- - - - - - БР100.20.08
- - - - - - БР100.30.15

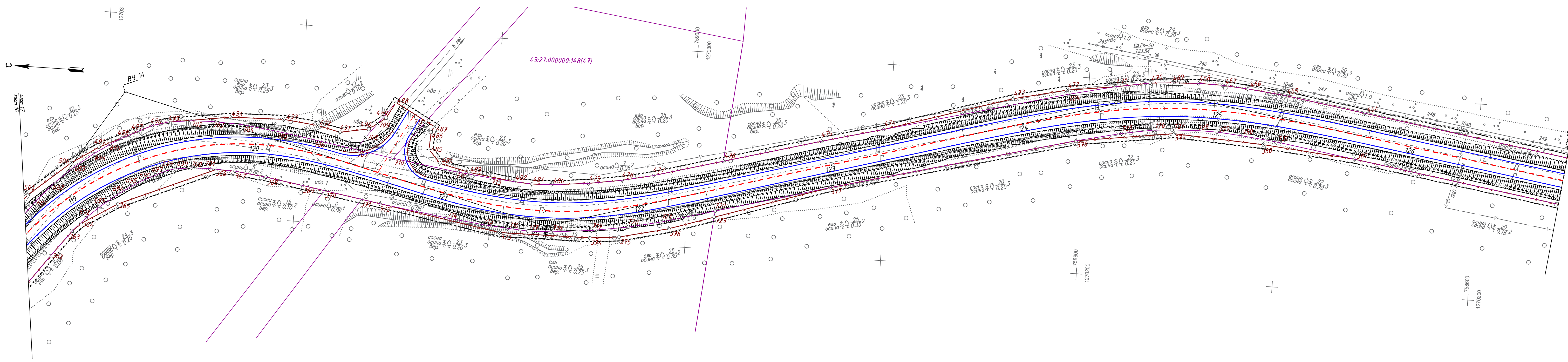
Схема расположения листов



Инв. N подл.	
Подп. и дата	
Взам. инв. N	
Согласовано:	

Изм.	Кол.ч	Лист	Ндок.	Подп.	Дата


2225-ППТ1-2



43:27:000000:14.8(4.7)

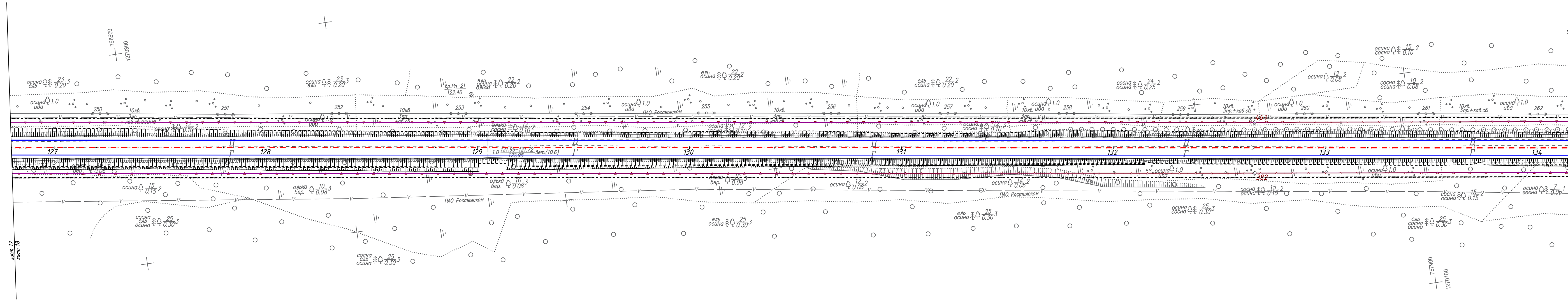

- Условные обозначения
- | | | | |
|----|---|------------------|------------------------------|
| | - граница зоны планируемого размещения линейного объекта | 16:22:130101:250 | - номер кадастрового участка |
| 13 | - номер характерных точек границы зоны планируемого размещения линейного объекта | | - ось проектируемой трассы |
| | - граница существующих земельных участков, учтенных в Едином государственном реестре | | - кромка проезжей части |
| | - граница существующих кадастровых кварталов, учтенных в Едином государственном реестре | | - БР100.20.08 |
| | - граница территории, в отношении которой осуществляется подготовка проекта планировки | | - БР100.30.15 |

Схема расположения листов



Инв. N подл.	Подп. и дата	Взам. инв. N	Согласовано:

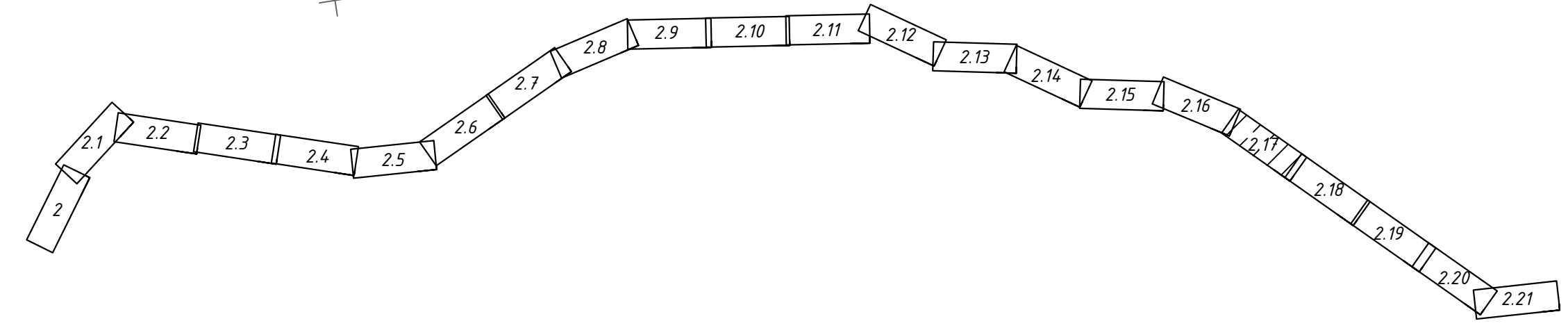
Согласовано:
 Взам. инв. №
 Подп. и дата
 Инв. № подл.




Условные обозначения

- граница зоны планируемого размещения линейного объекта
- номер характерных точек границы зоны планируемого размещения линейного объекта
- граница существующих земельных участков, учтенных в Едином государственном реестре
- граница существующих кадастровых кварталов, учтенных в Едином государственном реестре
- граница территории, в отношении которой осуществляется подготовка проекта планировки
- номер кадастрового участка
- ось проектируемой трассы
- кромка проезжей части
- БР100.20.08
- БР100.30.15

Схема расположения листов





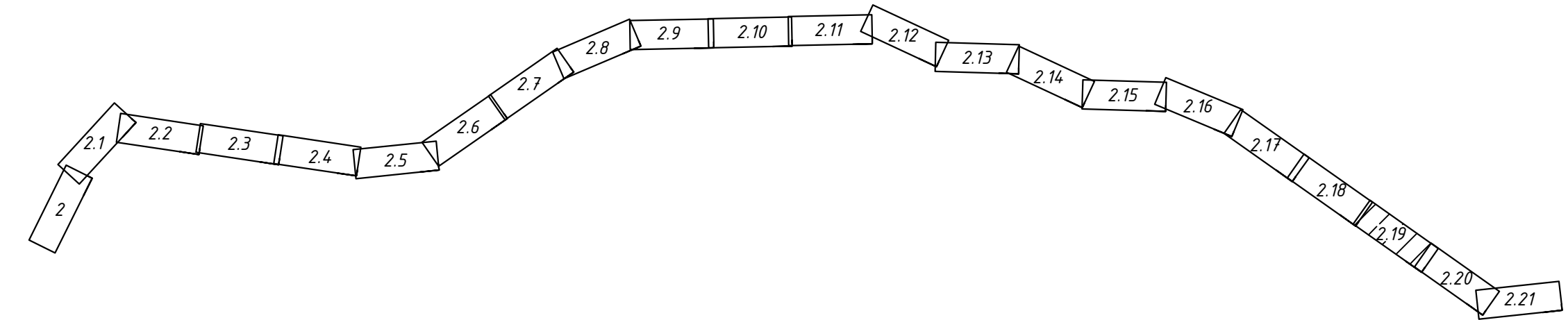
Лист 19
Лист 20

Лист 20
Лист 21

Условные обозначения

- граница зоны планируемого размещения линейного объекта
- номер характерных точек границы зоны планируемого размещения линейного объекта
- граница существующих земельных участков, учтенных в Едином государственном реестре
- граница существующих кадастровых кварталов, учтенных в Едином государственном реестре
- граница территории, в отношении которой осуществляется подготовка проекта планировки
- номер кадастрового участка
- ось проектируемой трассы
- кромка проезжей части
- БР100.20.08
- БР100.30.15

Схема расположения листов

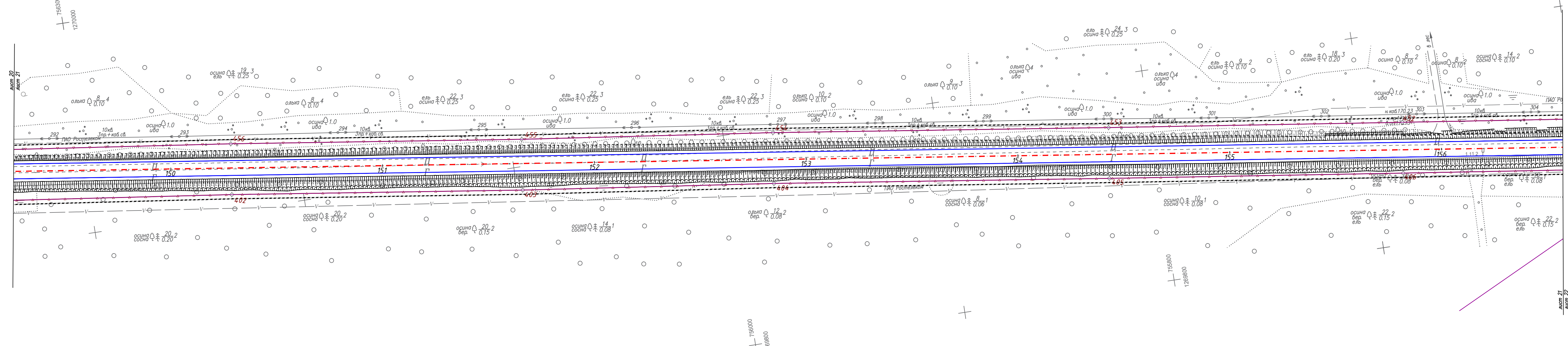



Согласовано:	
Взам. инв. №	
Подп. и дата	
Инв. № подл.	

Изм.	Кол.ч	Лист	Ндок.	Подп.	Дата

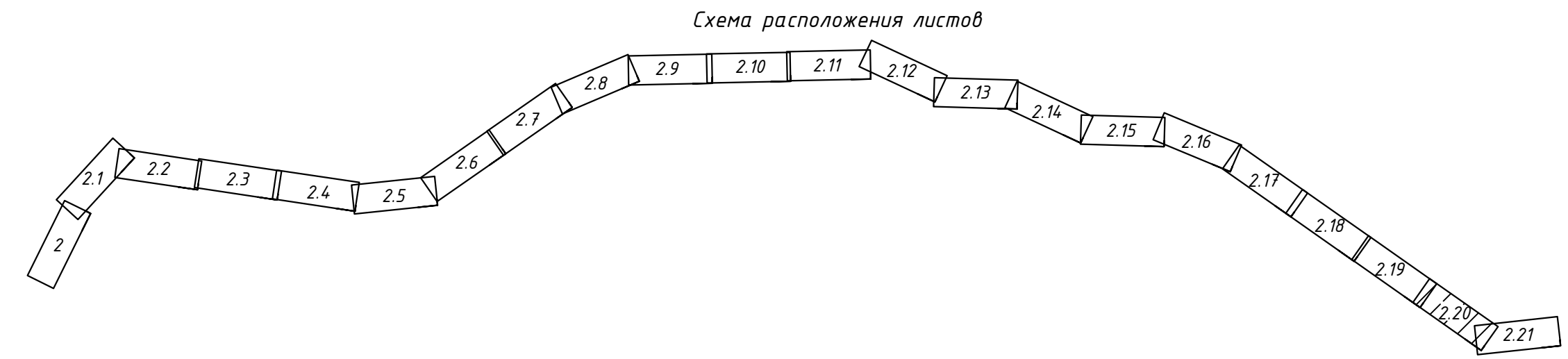
2225-ППТ1-2

Инв. N подл. Подп. и дата. Взам. инв. N. Согласовано:



Условные обозначения

- граница зоны планируемого размещения линейного объекта
- номер характерных точек границы зоны планируемого размещения линейного объекта
- граница существующих земельных участков, учтенных в Едином государственном реестре
- граница существующих кадастровых кварталов, учтенных в Едином государственном реестре
- граница территории, в отношении которой осуществляется подготовка проекта планировки
- номер кадастрового участка
- ось проектируемой трассы
- кромка проезжей части
- БР100.20.08
- БР100.30.15



Изм.	Кол.ч	Лист	Издок.	Подп.	Дата	2225-ППТ1-2	Лист
							21

Раздел 2. Положение о размещении линейных объектов.

а. Наименование, основные характеристики и назначение планируемых для размещения линейных объектов

Проектом планировки территории предусмотрена реконструкция автомобильной дороги Киров – Котлас – Архангельск с подъездами: к пгт Опарино, к пос. Альмеж, к пос. Скрыбино, участок Пинюг – Скрыбино в Кировской области.

Технические характеристики и параметры проектируемой автомобильной дороги представлены в таблице 1.

Таблица 1

Наименование	Параметры
Категория улиц и дорог	IV
Строительная длина, км	16,000
Класс нормативной нагрузки для расчета: - земляного полотна - дорожной одежды	НК-14 АК-11,5
Расчетная скорость, км /ч	80/60
Число полос движения	2
Ширина полос движения, м	3
Ширина проезжей части, м	6
Ширина обочины, м	2
Наименьшая ширина укрепительной полосы обочины, м	0,5
Ширина земляного полотна, м	10
Тип дорожной одежды	капитальный
Вид покрытия	асфальтобетон

б. Перечень субъектов на территориях, которых устанавливаются зоны планируемого размещения линейных объектов.

В административном отношении участок работ расположен в Подосиновском районе Кировской области, на автомобильной дороге Киров-Котлас-Архангельск (участок Пинюг – Скрыбино). Протяженность трассы (ориентировочная) – 16,0 км.

Согласно сведениям публичной кадастровой карты Росреестра территория инженерно-экологических изысканий расположена в пределах земельных участков с кадастровыми номерами 43:27:020101, 43:27:390301, 43:27:000000:394, 43:27:000000:166, 43:27:000000:172,

2225 – ППТ 1.ПЗ

Изм.	Кол.уч.	Лист	№ док.	Подп.	Дата	Пояснительная записка	Стадия	Лист	Листов
Разраб.		Сиразов Н.Н					П	1	18
ГИП		Шайдуллина Е.К				ООО «Символ Про»			

Согласовано

Взам. инв. №

Подп. и дата

Инв. № подл.

Номер координатной точки	X	Y
155	759897.11	1269873.43
156	759869.75	1269879.24
157	759849.5	1269882.87
158	759833.75	1269884.77
159	759810.36	1269885.75
160	759820.526	1269927.024
161	759860.831	1269915.755
162	759910.661	1269901.046
163	759927.988	1269898.933
164	759987.254	1269888.296
165	760029.817	1269883.006
166	760036.392	1269886.574
167	760036.763	1269892.315
168	760059.216	1269891.351
169	760059.436	1269884.925
170	760069.46	1269880.704
171	760096.711	1269878.879
172	760147.86	1269876.93
173	760269.6	1269872.92
174	760364.37	1269868.78
175	760484.54	1269863.89
176	760566.39	1269860.5
177	760627.2	1269857.49
178	760667.44	1269856.12
179	760747.87	1269854.23
180	760814.23	1269851.585
181	760859.184	1269851.214
182	760876.287	1269851.034
183	760898.445	1269848.228
184	760920.53	1269845.366
185	760937.589	1269838.847
186	760963.057	1269827.52
187	760975.707	1269820.193
188	760983.995	1269818.557
189	760989.844	1269822.995
190	761003.744	1269838.338
191	761025.13	1269823.355
191	761017.609	1269808.161
192	761014.717	1269795.128
193	761023.856	1269786.276

Номер координатной точки	X	Y
194	761046.773	1269771.237
195	761063.161	1269759.842
196	761080.809	1269745.863
197	761104.329	1269715.062
198	761144.751	1269677.822
199	761189.533	1269637.745
200	761215.486	1269618.445
201	761246.635	1269605.373
202	761280.738	1269598.494
203	761317.98	1269602.33
204	761371.157	1269609.312
205	761433.039	1269618.972
206	761461.545	1269630.142
207	761471.869	1269631.313
208	761496.759	1269625.144
209	761505.18	1269626.43
210	761683.67	1269651.05
211	761695.66	1269653.949
212	761720.338	1269658.409
213	761739.888	1269660.272
214	761775.692	1269663.449
215	761804.39	1269664.98
216	761820.75	1269663.865
217	761826.52	1269663.24
218	761848.567	1269658.253
219	761865.693	1269654.318
220	761896.024	1269644.808
221	761926.905	1269631.301
222	761977.144	1269605.766
223	762016.859	1269584.463
224	762038.215	1269573.415
225	762058.417	1269560.653
226	762096.02	1269540.06
227	762170.574	1269498.582
228	762184.269	1269496.206
229	762191.829	1269502.67
230	762210.455	1269488.657
231	762208.861	1269482.067
232	762209.918	1269476.573
233	762262.75	1269446.98

Взам. инв. №
 Подп. и дата
 Инв. № подл.

Изм.	Кол.уч.	Лист	№ док.	Подп.	Дата	2225-ППТ 1.ПЗ	Лист
							3

Номер координатной точки	X	Y
234	762379.5	1269383.29
235	762724.32	1269190.26
236	762972.56	1269056.58
237	763250.9	1268908.04
238	763515.19	1268769.03
239	763845.2	1268597.6
240	763994.404	1268520.088
241	764008.16	1268523.972
242	764016.257	1268535.332
243	764034.854	1268525.567
244	764029.385	1268510.763
245	764038.825	1268497.055
246	764102.98	1268463.74
247	764121.926	1268453.66
248	764147.162	1268440.669
249	764179.871	1268421.564
250	764207.271	1268402.176
251	764220.176	1268392.041
252	764242.371	1268370.636
253	764262.825	1268347.14
254	764274.625	1268331.002
255	764287.453	1268310.938
256	764307.409	1268276.123
257	764319.68	1268257.29
258	764371.69	1268174.66
259	764420.97	1268097.57
260	764473.81	1268013.29
261	764555.31	1267883.59
262	764642.85	1267745.86
263	764655.57	1267725.16
264	764777.03	1267527.56
265	764841.69	1267418.94
266	764940.63	1267243.29
267	765044.32	1267058.56
268	765126.3	1266911.87
269	765173.13	1266827.5
270	765258.33	1266670.89
271	765318.95	1266559.74
272	765336.94	1266527.36
273	765353.41	1266496.81

Номер координатной точки	X	Y
274	765361.1	1266483.72
275	765374.98	1266464.78
276	765389.47	1266448.12
277	765409.79	1266426.93
278	765420.43	1266416.05
279	765441.75	1266395.82
280	765448.09	1266390.91
281	765461.47	1266381.96
282	765481.442	1266370.216
283	765504.351	1266358.527
284	765537.669	1266346.024
285	765578.847	1266332.158
286	765614.42	1266320.318
287	765654.697	1266306.916
288	765682.97	1266295.99
289	765851.17	1266241.13
290	766072.41	1266169.7
291	766348.61	1266080.62
292	766643.077	1265981.738
293	766657.257	1265980.822
294	766686.691	1265972.456
295	766729.626	1265957.449
296	766776.696	1265943.686
297	766804.915	1265934.793
298	766875.507	1265911.398
299	766944.262	1265886.637
300	767018.394	1265862.02
301	767063.535	1265848.984
302	767104.89	1265834.565
303	767186.746	1265808.794
304	767249.534	1265788.106
305	767336.209	1265760.947
306	767416.9	1265727.61
307	767886.25	1265577.63
308	767941.14	1265560
309	767982.02	1265545.4
310	768027.41	1265526.96
311	768057.47	1265513.5
312	768081.03	1265501.57
313	768105.19	1265487.53

Взам. инв. №	Подп. и дата	Инв. № подл.						
			Изм.	Кол.уч.	Лист	№ док.	Подп.	Дата

2225-ППТ 1.ПЗ

Лист

4

Номер координатной точки	X	Y
314	768130.71	1265470.64
315	768148.61	1265456.47
316	768174.97	1265434.33
317	768190.85	1265417.5
318	768197.466	1265409.606
319	768209.242	1265412.848
320	768223.92	1265394.116
321	768218.293	1265387.282
322	768218.715	1265377.55
323	768221.56	1265372.48
324	768229.76	1265355.14
325	768236.26	1265339.97
326	768242.84	1265322.78
327	768250.05	1265301.69
328	768256.26	1265279.64
329	768261.53	1265255.25
330	768265.05	1265232.78
331	768267.3	1265209.26
332	768269.23	1265186.4
333	768270.45	1265160.4
334	768270.86	1265136.67
335	768270.15	1265110.17
336	768268.54	1265078.14
337	768265.22	1265007.29
338	768256.29	1264820.01
339	768248.45	1264608.92
340	768243.5	1264496.58
341	768243.348	1264439.686
342	768237.756	1264334.83
343	768234.822	1264246.493
344	768231.449	1264209.933
345	759702.92	1269906.927
346	759696.92	1269909.68
347	759667.73	1269923.92
348	759662.09	1269926.47
349	759644.72	1269934.34
350	759627.313	1269940.002
351	759585.283	1269953.974
352	759532.812	1269976.695
353	759497.151	1269993.106

Номер координатной точки	X	Y
354	759467.91	1270007.472
355	759452.46	1270016.71
356	759439.491	1270024.466
357	759420.206	1270039.773
358	759409.425	1270050.167
359	759394.186	1270069.723
360	759376.207	1270099.213
361	759338.4	1270152.01
362	759322.27	1270174.04
363	759312.07	1270187.34
364	759307.896	1270191.495
365	759289.822	1270202.669
366	759241.02	1270223.55
367	759231.31	1270223.36
368	759215.31	1270221.4
369	759196.66	1270218.45
370	759185.34	1270216.58
371	759166.01	1270213.38
372	759156.48	1270211.8
373	759094.71	1270201.233
374	759048.673	1270201.616
375	759033.784	1270203.034
376	759008.779	1270208.943
377	758928	1270235.4
378	758804.59	1270267.55
379	758754.994	1270274.5
380	758709.245	1270271.965
381	758662.39	1270267.68
382	757976.75	1270163.9
383	757648.505	1270114.797
384	757632.67	1270109.783
385	757618.268	1270107.123
386	757578.519	1270101.157
387	757508.644	1270093.875
388	757449.094	1270084.967
389	757427.582	1270079.815
390	757351.031	1270066.55
391	757302.429	1270055.654
392	757256.95	1270047.443
393	757209.775	1270038.176

Взам. инв. №	Подп. и дата	Инв. № подл.

Изм.	Кол.уч.	Лист	№ док.	Подп.	Дата	2225-ППТ 1.ПЗ	Лист
							5

своевременным обнаружениям начальных признаков таких аварий за счет постоянного надзора и мониторинга силами эксплуатирующей организации и прекращением (ограничением) движения по автодорогам в случае возникновения аварийной ситуации по решению эксплуатирующей организации во взаимодействии органами ГИБДД Кировской области.

Система обеспечения пожарной безопасности – совокупность сил и средств, а также мер правового, организационного характера, направленных на борьбу с пожарами (№69 ФЗ от 21.12.1994г. «О пожарной безопасности»).

Пожарно-профилактическое обслуживание, согласно договора на оказание услуг по обеспечению пожарной безопасности, осуществляется КОГКУ «КОПСС» расположенной по адресу: Кировская область, Подосиновский район, пгт. Пинюг, ул. Октябрьская 12.

Молниезащита проектируемых объектов выполняется согласно требований РД 34.21.122-87.

Отнесение проектируемого объекта к категории по ГО осуществлено в соответствии с требованиями постановления Правительства Российской Федерации от 19.09.1998 г. № 1115 «О порядке отнесения организации к категориям по гражданской обороне» и "Показателями для отнесения организаций к категориям по гражданской обороне", введенными в действие приказом МЧС России от 23 марта 1999 года №013.

Согласно исходным данным, выданным ГУ МЧС России по Кировской области разработка мероприятий по гражданской обороне и мероприятий по предупреждению чрезвычайных ситуаций природного и техногенного характера не требуется.

Инв. № подл.	Подп. и дата	Взам. инв. №							Лист
			2225-ППТ 1.ПЗ						6
			Изм.	Кол.уч.	Лист	№ док.	Подп.	Дата	